



Projektstand: August 2021

Obere Donaubastion

Bestand



Vision

Die Donaubastion

...ist ein pulsierender Veranstaltungsort während der Landesgartenschau und darüber hinaus. Durch die Aufwertung des Innenhofs entstehen neue Aufenthaltsflächen im Freien, die vor allem im Sommer eine Erweiterung der bestehenden Räumlichkeiten in den Außenraum ermöglichen und Raum bieten für neue Nutzungsideen. Der Innenhof ist während des internationalen Donaufests ein weiterer zentraler Veranstaltungsort.

Die Donaubastion

... ist gut angebunden an die Freibereiche entlang der Donau. Eine neue Eingangssituation im Süden der Bastion öffnet das Areal und bindet den Innenhof barrierefrei an die bestehenden Wege an. Durch die Verbesserung der Anbindung an die Ehinger Anlage, unter der Adenauerbrücke hindurch sowie über die Schillerstraße an den Oberen Donauturm, etabliert sich die Bastion als Teil der Donaulandschaft.

Visualisierung



Maßnahmen

Folgende Maßnahmen sind erforderlich, um die Potentiale der Donaubastion während der Landesgartenschau und darüber hinaus zu aktivieren:

Anbindung

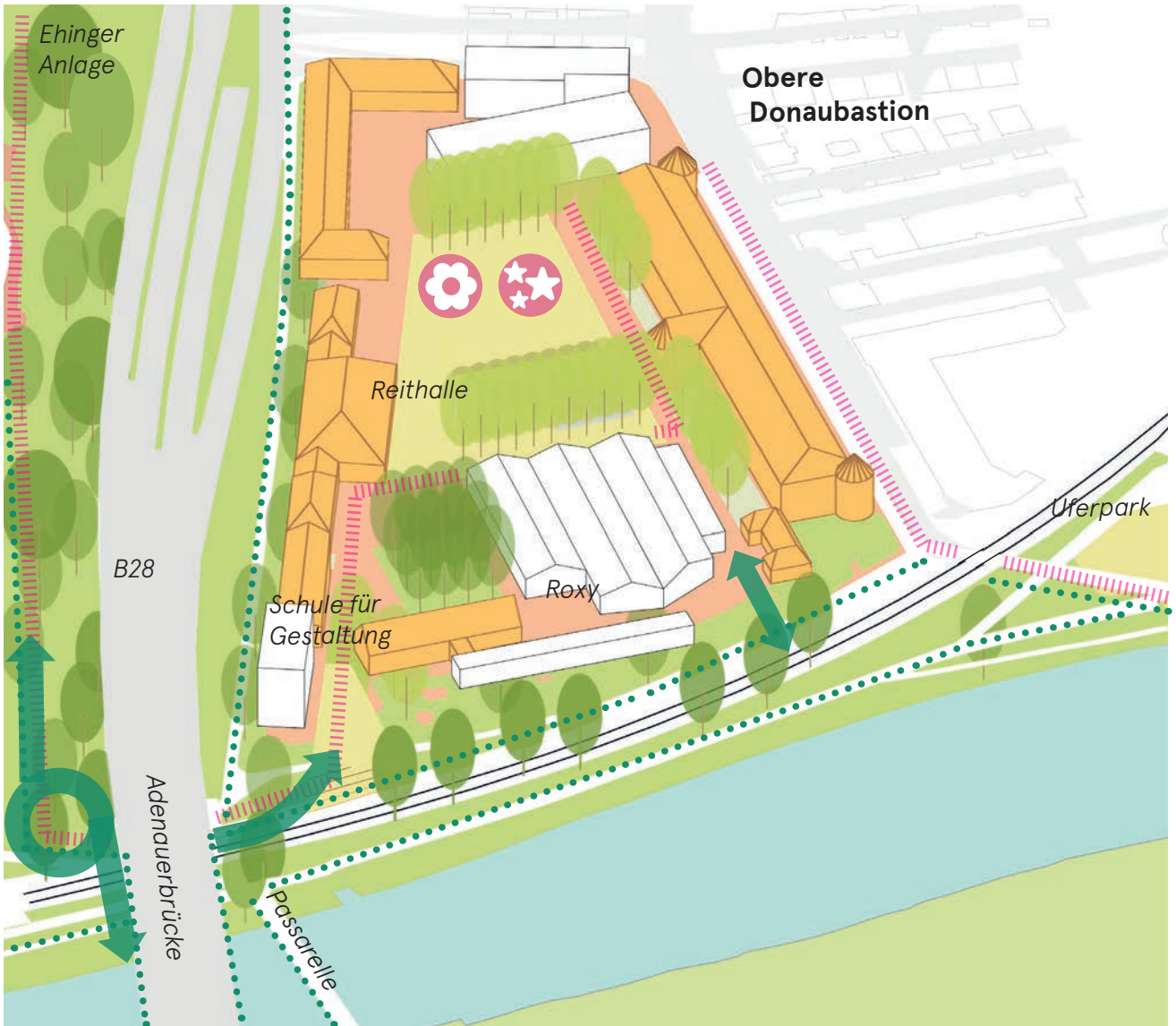
- Aufwertung der Ehinger Anlagen als Verbindungselement
- Aufwertung Freiraum unter Adenauerbrücke
- Ausbildung einer neuen Eingangssituation Richtung Donau

Innenhof





- teilweise Entsiegelung der Flächen, um Begrünung zu ermöglichen
- Gestaltung des Freiraumes für höhere Aufenthaltsqualitäten
- Schaffung von Nutzungsangeboten
- verträgliche Einbindung der Kfz-Stellplätze

Umfeld

- Gestaltung der Flächen rund um den Oberen Donauturm
- Schiffsanleger an der Donau für Solarboote




SCHAURAUMLGS

-  Schauffläche
-  Veranstaltungsort
-  Temporäre Anlegestelle
-  Erlebnisweg






BEWEGUNGSRAUM

-  Vernetzungspotential
-  Fahrradverbindung
-  Tramverbindung
-  Hauptbahnhof Ulm
-  Anlegestelle




FESTUNGSRAUM

-  Bauwerke der Bundesfestung




STADTRAUM

-  Raumkanten
-  Potentialflächen Stadtentwicklung
-  Gebäude 2021 in Planung
-  Gebäude Bestand
-  Aussichtspunkt

FREIRAUM

-  Grüne Erholungsflächen
-  Urbane Plätze
-  Lärmschutzlandschaft

LANDSCHAFTSRAUM

-  Anbindung Landschaft
-  Gewässer
-  Land und Wald

Lageplan

